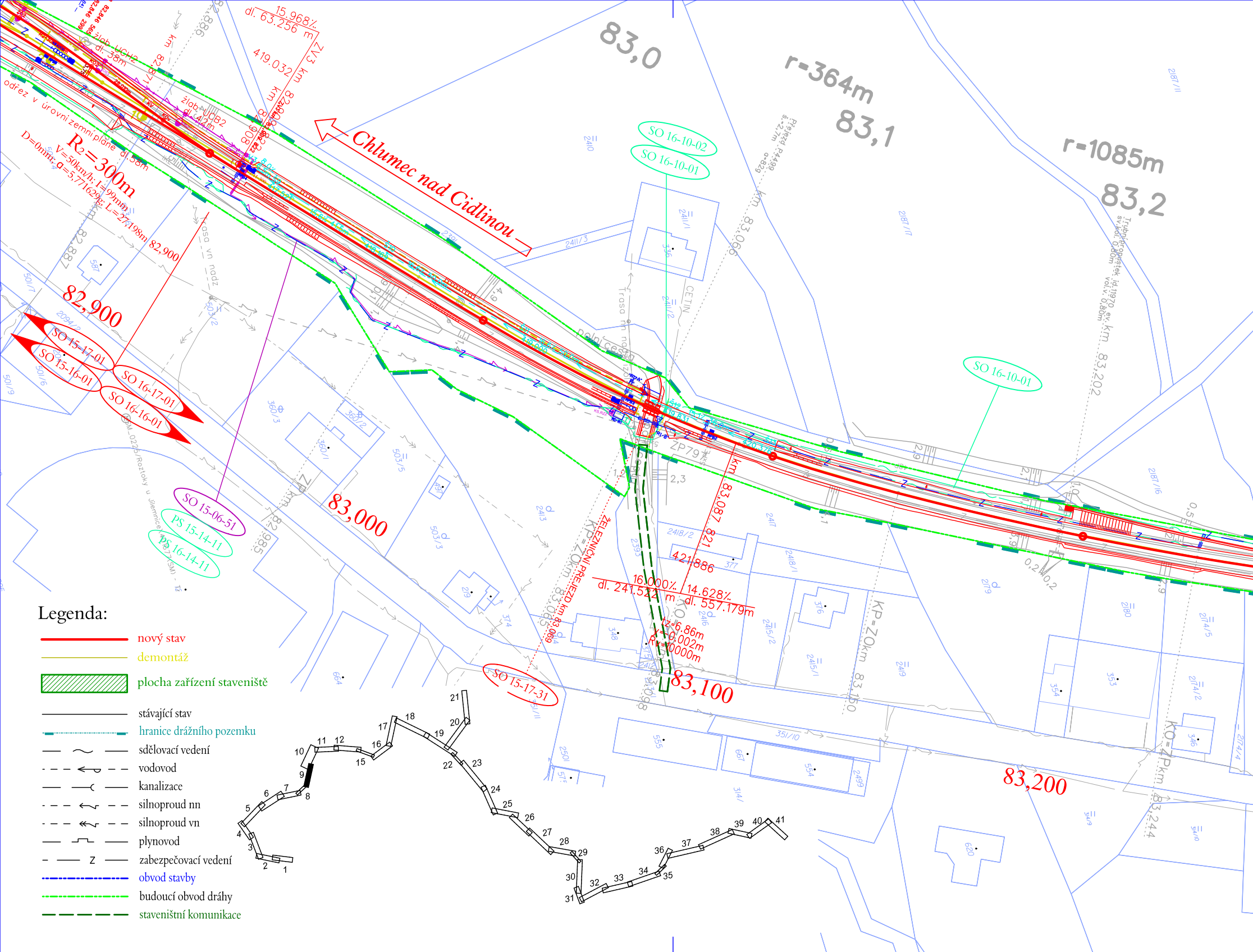
Chlumec nad Cidlinou
R2=300m
V=50km/h; I=99mm; D=0mm; g=5,771629g; L=27,198m
odřez v úrovni zemní pláně dl. 38m
žlab UCH2 dl. 38m
žlab UCB2 dl. 42m
15.968‰ dl. 63.256 m
419.032
ZV3 km 82.928
km 82.471
82,900
83,000
83,100
83,200
83,0
83,1
83,2
r=364m
r=1085m
SO 15-17-01
SO 15-16-01
SO 16-17-01
SO 16-16-01
SO 15-06-51
PS 15-14-11
PS 16-14-11
SO 16-10-02
SO 16-10-01
SO 15-17-31
km 83,087 821
421.886
16.000‰ dl. 241.522 m
14.628‰ dl. 557.179m
T=6.86m Y=0.002m R=10000m
ŽELEZNIČNÍ PŘEJEZD km 83,069
KP=ZOkm 83,069
KP=ZOkm 83,100
KO=ZPkm 83,244
ZP79
polní cesta
Trasa vn nadz.
CETIN
Přejezd P4499
Trubní propustek
km 83,06
km 83,202
2,3
1
2
3
4
5
6
7
8
9
10
11
12
15
16
17
18
19
20
21
22
23
24
25
26
27
28
29
30
31
32
33
34
35
36
37
38
39
40
41

Legenda:

nový stav

demontáž

plocha zařízení staveniště

stávající stav

hranice drážního pozemku

sdělovací vedení

vodovod

kanalizace

silnoproud nn

silnoproud vn

plynovod

zabezpečovací vedení

obvod stavby

budoucí obvod dráhy

staveništní komunikace

Seznam PS a SO:
PS 15-28-11 ŽST Roztoky u Jilemnice, SZZ
PS 16-28-21 Roztoky u Jilemnice - Martinice v Krkonoších, TZZ
PS 15-14-11 ŽST Roztoky u Jilemnice, místní kabelizace
PS 16-14-31 zast. Roztoky u Jilemnice zastávka, rozhlasové zařízení
PS 16-14-11 Roztoky u Jilemnice - Martinice v Krkonoších, traťový kabel
PS 90-14-01 ŽST Stará Paka - ŽST Trutnov, optický kabel
PS 15-14-21 ŽST Roztoky u Jilemnice, sdělovací zařízení
SO 15-17-01 ŽST Roztoky u Jilemnice, železniční svršek
SO 15-16-01 ŽST Roztoky u Jilemnice, železniční spodek
SO 16-17-01 Roztoky u Jilemnice - Martinice v Krkonoších, železniční svršek
SO 16-16-01 Roztoky u Jilemnice - Martinice v Krkonoších, železniční spodek
SO 90-17-01 Stará Paka - Trutnov hl. n., výstroj a značení trati
SO 15-17-31 Žel. přejezd km 83,069
SO 15-19-31 Železniční propustek v ev. km 82,811
SO 16-19-31 Železniční propustek v ev. km 83,487
SO 14-10-01 Stará Paka - Roztoky u Jilemnice, přeložky a ochrany stáv. sděl. kabelů SŽDC
SO 16-15-21 Zast. Roztoky u Jilemnice zastávka, přístřešky na nástupištích
SO 16-15-51 Zast. Roztoky u Jilemnice zastávka, orientační systém
SO 15-06-51 ŽST Roztoky u Jilemnice, úprava rozvodů nn a osvětlení
SO 16-06-51 zast. Roztoky u Jilemnice zastávka, rozvody nn a osvětlení
SO 28-06-21 Uprava rozvodů nn v úseku Kunčice nad Labem - Vrchlabí

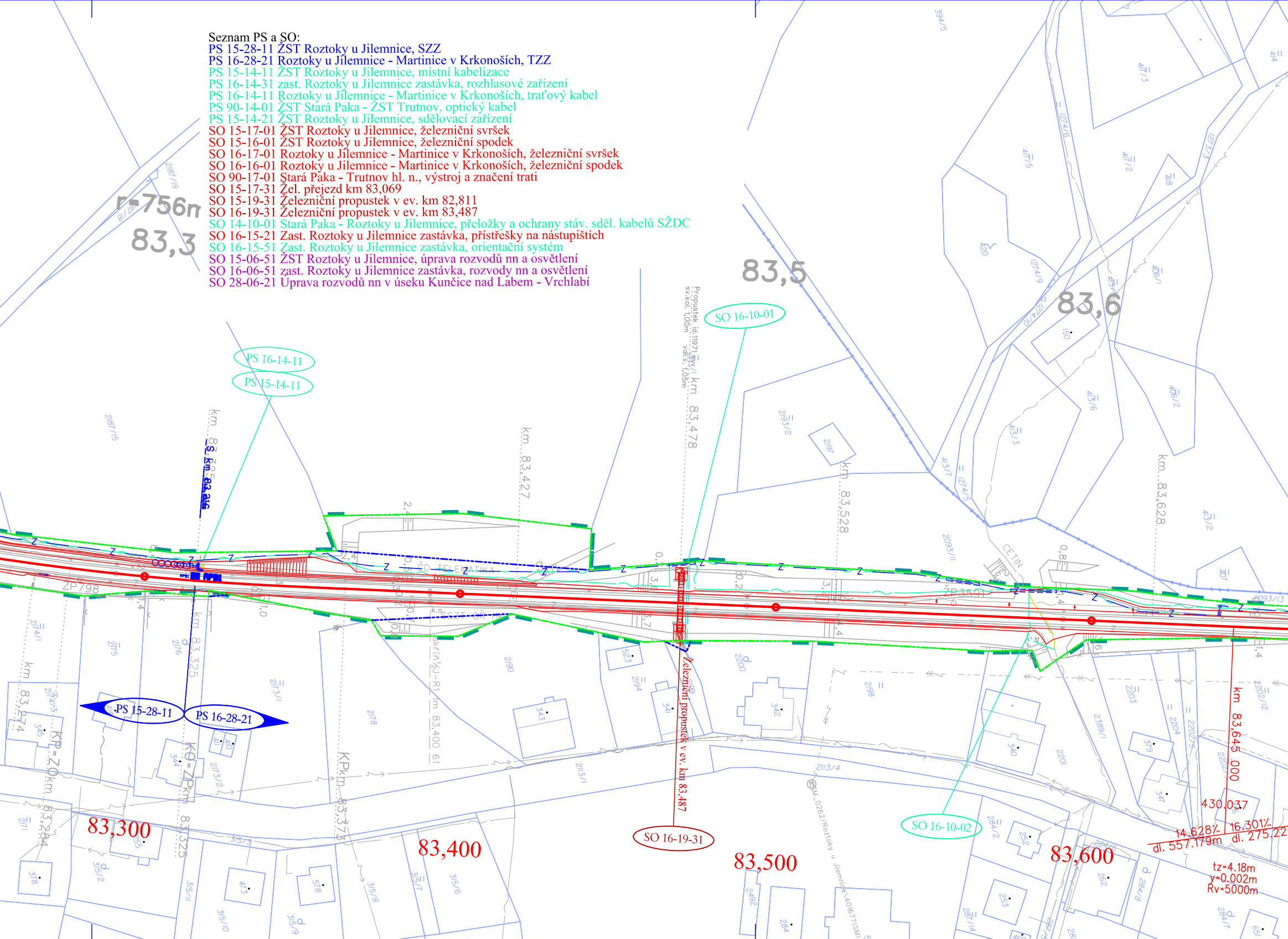
r=756m
83,3
83,5
83,6
SO 16-10-01
PS 16-14-11
PS 15-14-11
PS 15-28-11
PS 16-28-21
SO 16-19-31
SO 16-10-02
Propustek id.11971 sv.kol. 1,06m v.kl. 1,05m km 83,478
Železniční propustek v ev. km 83,487
km 83,427
km 83,528
km 83,628
km 83,325
km 83,274
ZS km 83,316
ZP798
ZP3591
ČD TELEMATIKA
CETIN
skříň SJ-R1 km 83,400 61
KPkm 83,376
KP=ZPkm 83,325
KP=Zkm 83,284
83,300
83,400
83,500
83,600
km 83,645 000
430,037
14,628‰ dl. 557,179m
16,301‰ dl. 275,22
tz=4.18m
y=0.002m
Rv=5000m

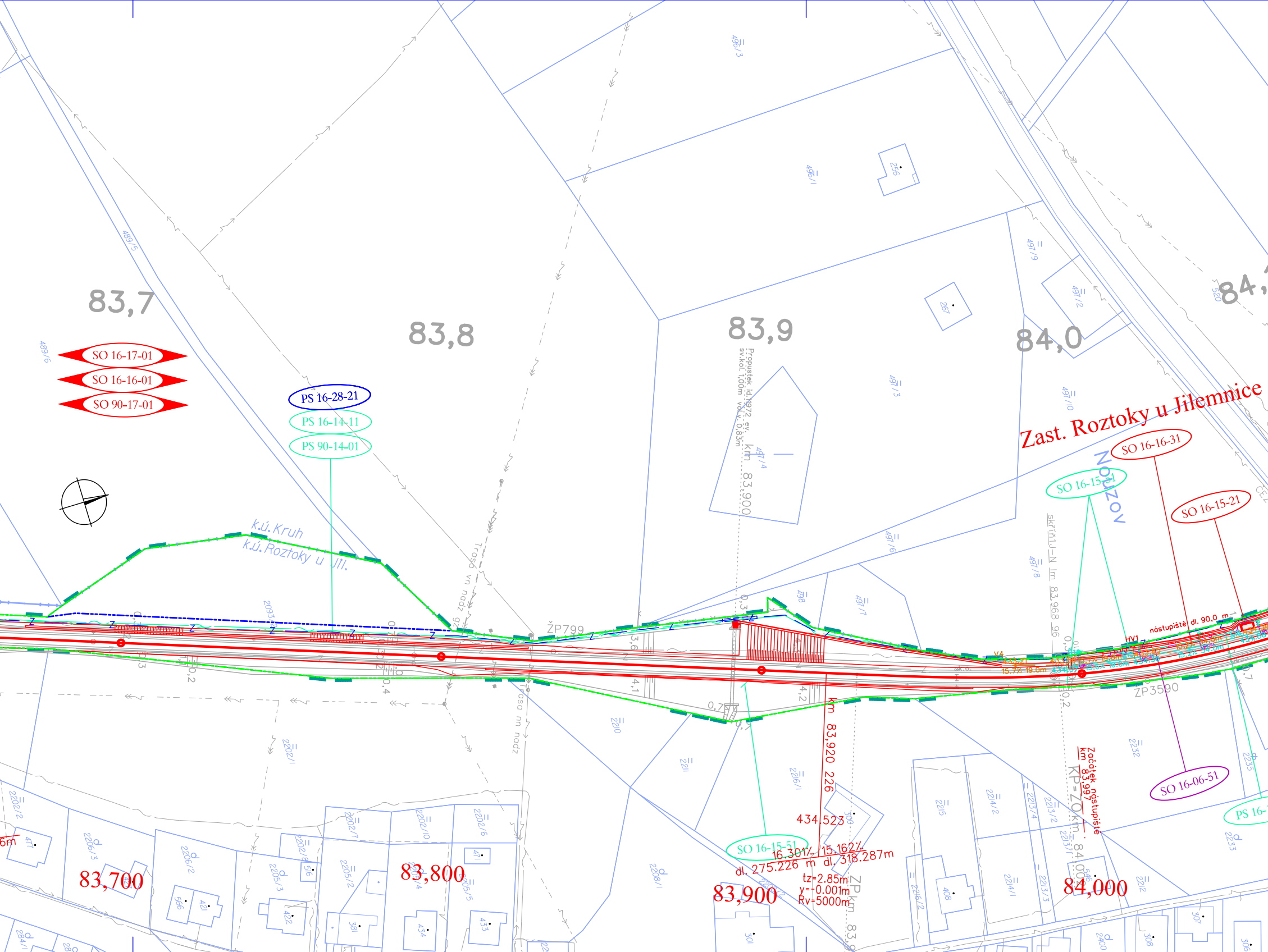
83,7
83,8
83,9
84,0
SO 16-17-01
SO 16-16-01
SO 90-17-01
PS 16-28-21
PS 16-14-11
PS 90-14-01
k.ú.Kruh
k.ú.Roztoky u Jil.
Zast. Roztoky u Jilemnice
SO 16-16-31
SO 16-15-21
SO 16-15-21
SO 16-15-51
SO 16-06-51
Noužov
Propustek id.1972 ev. km 83,900
sv.kol. 1,0m vd.v. 0,83m
skříň1J-N lm 83,968 96
nástupiště dl. 90,0 m
ŽP799
ZP3590
km 83,920 226
434.523
16.301‰ 15.162‰
dl. 275.226 m dl. 318.287m
tz=2.85m
y=-0.001m
Rv=5000m
ZP km 83,9
Začátek nástupiště km 83,997
KP=ZO km 84,002
Trasa vn nadz
osa nn nadz
83,700
83,800
83,900
84,000

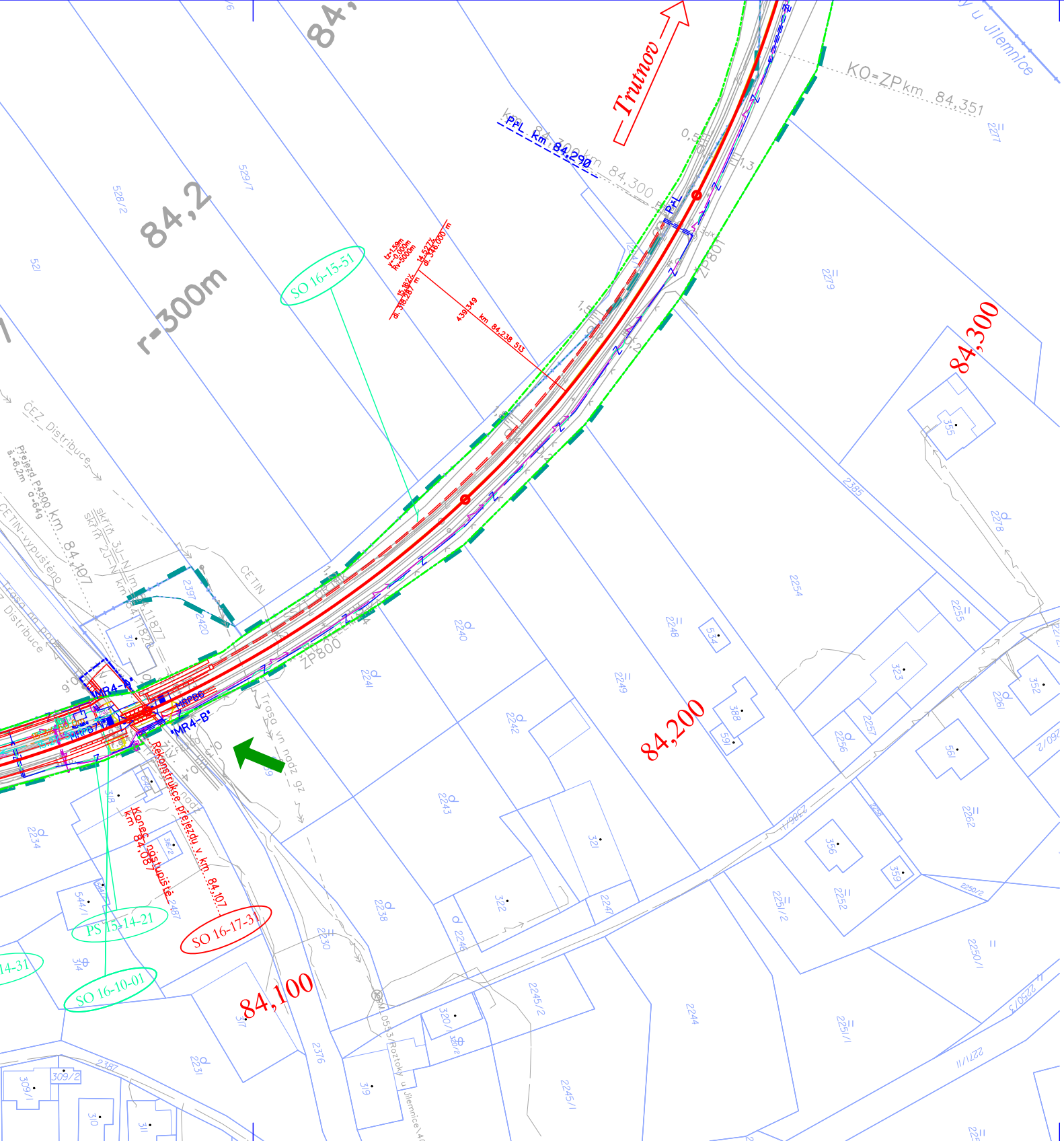
Trutnov
KO=ZPkm 84,351
PřL km 84,290
km 84,300
84,2
r=300m
SO 16-15-51
84,300
84,200
84,100
ČEZ Distribuce
CETIN
ZP800
ZP801
MR4-B
MR4-B'
Rekonstrukce přejezdu v km 84,107
Konec nástupiště km 84,087
PS 15-14-21
SO 16-17-31
SO 16-10-01
km 84,238 513
Trasa vn nadz.
Roztoky u Jilemnice
2238
2240
2241
2242
2243
2244
2247
2248
2249
2254
2255
2256
2257
2261
2262
2278
2279
2385
321
322
323
352
355
356
359
388
514
561
591
314
315
317
319
2234
2376
2387
529/7
528/2
521
309/1
309/2

VÝŠKOVÝ SYSTÉM Bpv SOUŘADNICOVÝ SYSTÉM S-JTSK

Číslo změny:	*Obsah změny:*	*Datum změny:*
01	-	-
02	-	-
03	-	-

Objednatel:

Správa železniční dopravní cesty, s.o.
Dlážděná 1003/7, 110 00 Praha 1

Stavební správa východ
Nerudova 1, 772 58 Olomouc

Generální projektant:

SUDOP PRAHA a.s.
Olšanská 1a, 130 80 Praha 3
tel.: +420 267 094 111
fax: +420 224 230 316
e-mail: praha@sudop.cz

Hlavní inženýr projektu: ING. VLADISLAV ŠEFL

Garant profese: -

Středisko: ŽELEZNIČNÍCH TRATÍ A UZLŮ

Vedoucí střediska:	*Odpovědný projektant SO, IO, PS:*	*Vypracoval:*	*Kontroloval:*
ING. JIŘÍ SYROVÝ	ING. VLADISLAV ŠEFL	Kirschová LENKA KIRSCHOVÁ	ING. VLADISLAV ŠEFL

Název akce:

REVITALIZACE TRATI
CHLUMEC NAD CIDLINOU - TRUTNOV

Číslo smlouvy: 18 355 201

Projektový stupeň: PROJEKT

Část: VÝKRESY

KOORDINAČNÍ SITUACE

Datum: 04 / 2019

Číslo části: C.2

Název přílohy:

KOORDINAČNÍ SITUACE STAVBY KM 83,2-84,3

Měřítko: 1:1 000

Počet formátů: 8A4

Číslo přílohy: 9

DOKUMENT LZE UŽÍVAT POUZE VE SMYSLU PŘÍSLUŠNÉ SMLOUVY O DÍLO. ŽÁDNÁ JEHO ČÁST NEMŮŽE BÝT DLE ZÁKONA č.121/2000 Sb. KOPÍROVÁNA NEBO JINÝM ZPŮSOBEM ROZŠIŘOVÁNA BEZ SOUHLASU SUDOP PRAHA a.s.